





| OMSCHRIJVING: | | Km | (Verkeers)-Post: | Opmerkingen/tijd |
|---|---|----|---|---|
|  Deel 1: Voorthuizen – Rhenen (Ouwehand Dierenpark) | | |  |   |
| 1 | Vertrek vanaf Bunckmanplein | 0 | ANWB VK (2x) | ANWB VK (2x) |
| 2 | Sla rechtsaf naar de Hoofdstraat | | | |
| 3 | Sla rechtsaf naar de Molenweg (LET OP FIETSPAD!) | | | |
| 4 | Houd rechts aan, de Bakkersweg op | | | |
| 5 | Steek de Koninginnelaan over, blijft de Bakkersweg | | VKR | |
| 6 | neem de 2e weg rechts, Groote Elstweg | | richtingsbordje | |
| 7 | Eerste weg links Keerploeg , weg vervolgen word Holzenboschlaan | | | |
| 8 | Weg volgen en einde weg rotonde 3e afslag, linksaf naar Baron van Nagellstraat (ri Barneveld) | | | |
| 9 | Bij verkeerslichten recht door (RECHTERRIJBaan voorsorteren) naar Biezerweg | | | |
| 10 | einde weg rechtsaf Biezerweg (evt. hergroeperen) | | | |
| 11 | neem de eerste weg links, Bijschoterweg | | | |
| 12 | Einde weg links, Nijkerkerweg | | POLITIE | |
| 13 | Rotonde 2e afslag, recht door Nijkerkerweg ; Verkeerslichten recht door Nijkerkerweg | | | |
| 14 | Neem op de rotonde nabij hulpverleningscentrum de 2e afslag, rechtsaf richting A30 | | | |
| 15 | Over het viaduct, bij 2e verkeerslichten linksaf; voeg in op de A30 richting Ede | | | |
| 16 | Neem op de A30 afslag nr 4 richting Scherpenzeel | | | |
| 17 | Einde afrit op de rotonde 1e afslag rechtsaf Scherpenzeelseweg/N802 . Ga verder op de N802 . | | | |
| 18 | Op rotonde 2e afslag recht door (weg 3,8 km blijven volgen richting Scherpenzeel) | | | |
| 19 | Voor Scherpenzeel linksaf richting Landgoed Ruwinkel (Heintjeskamperweg) | | VKR | |
| 20 | Heintjeskamperweg gaat over in Ruwinkelseweg (smalle weg) | | | |
| 21 | Einde Ruwinkelseweg rechtsaf Utrechtseweg op (FIETSPAD !) | | VKR | |
| 22 | Ga op de rotonde 2e afslag linksaf naar Verlengde Hopeseweg richting Amerongen | | | |
| 23 | Ga op de rotonde 2e afslag recht door Hopeseweg (ri Amerongen-Overberg) (DENK AAN VERKEERSDREMPELS!) | | | |
| 24 | Weg vervolgen gaat over in Heuvelsesteeg (spoor over/onder A12 door/2e spoor over) | | | |
| 25 | Weg vervolgen gaat over in Bergweg | | | |
| 26 | Weg vervolgen gaat over in Koenestraat weg volgen tot in Amerongen | | | |
| 27 | Neem op de rotonde de 3e afslag linksaf naar Koningin Wilhelminaweg/N225 (richting Rhenen) let op fietspad | | | |
| 28 | Ga verder op de N225 , richting Rhenen | | | |
| 29 | rotonde recht door (door Elst, PAS OP SNELHEID 50 en 30 km/u) Rotonde in Elst recht door | | | |
| 30 | Bij rotonde 2e afslag linksaf Autoweg (echte naam) , weg blijven volgen (richting Begraafplaats) | | richtingsbordje | |
| 31 | Einde weg rechtsaf naar Nieuwe Veenendaalseweg (LET OP FIETSPAD!) | | | |

| | | | |
|----|---|-----|--|
| 32 | Weg blijven volgen tot rotonde, op de rotonde 2e afslag linksaf richting Rhenen centrum N225 | | |
| 33 | Door het centrum heen alsmaar rechtdoor (<i>vk-lichten, een rotonde en nogmaals 2x vk-lichten, 30 km/u</i>) Veel zebra's | | |
| 34 | Volg borden Ouwehand ZOO en voorbij hoofdingang linksaf | VKR | |
| 35 | Parkeerterrein volg aanwijzingen verkeersregeling | VKR | |
| | Ouwehands Dierenpark | | |
| | Grebbeuweg III | | |
| | 39II AV Rhenen | | |
| | 0317-650200 | | |