





	OMSCHRIJVING:	Km	(Verkeers)-Post:	Opmerkingen/tijd
	 <b>Deel 2: Rhenen - Maarsbergen (de Weistaar)</b>			
1	Parkeerterrein  verlaten op aanwijzing verkeerregelaars linksaf (N225) Grebbeweg		ANWB VK (2x)	ANWB VK (2x)
2	Eerste weg linksaf richting Achterberg, <b>Cuneraweg</b> (bord Zideris)		VKR (1)	
3	<b>Cuneraweg</b> blijven volgen; vóór Achterberg <b>rechts</b> aanhouden; <b>Cuneraweg</b> blijven volgen		richtingsbordje	of VKR(2)
4	Door Achterberg heen, <b>Cuneraweg</b> blijven volgen			
5	Na de PLUS ( aan de linkerkant) 1e weg rechts <b>Snijdersteeg</b>		richtingsbordje	
6	Einde weg naar rechts <b>Weteringsteeg</b>			
7	Eerste weg links <b>Friesesteeg</b>			
8	Einde weg links <b>Maatsteeg</b>			
9	Dan eerste weg rechts <b>Zuidelijke Meentsteeg</b> ; gaat over in <b>Werftweg</b>			
10	Eerste weg linksaf <b>Eemweg</b>		richtingsbordje	
11	Eemweg gaat over in de <b>Bennekomsekade</b>			
12	Bennekomsekade gaat over in <b>Zuiderkade</b>			
13	Nabij perceel Zuiderkade 45 (rechts aanhouden) gaat over in <b>Wolfsdijk</b>		richtingsbordje	
14	Einde weg linksaf <b>Maanderbroekweg</b>			
15	Einde weg rechtsaf over de <b>A12</b> ( hier staan verkeerslichten) <b>Maanderbuurtweg</b>		rihtingsbordje	
16	Maanderbuurtweg gaat over in <b>Pakhuisweg</b>			
17	Tweede weg links <b>Kade</b>		richtingsbordje	
18	Deze blijven volgen (spoor over) tot aan de <b>Rijksweg</b>			
19	Einde weg linksaf <b>Rijksweg</b>		POLITIE	
20	Bij eerste verkeerslichten rechtdoor			
21	Ga bij volgende verkeerslichten rechtsaf richting Renswoude , <b>Renswoudseweg N224</b>			
22	Renswoudseweg gaat over in <b>Arnhemseweg</b>			
23	Neem bij de rotonde de 3e afslag linksaf <b>Emminkhuizerlaan</b>			
24	Einde weg rechts , <b>Biesbosserweg</b>			
25	Neem de eerste weg links, <b>Woudegge</b>		richtingsbordje	
26	Woudegge gaat over in <b>Spoorlaan</b> (rechtdoor)			
27	Einde weg links ( <b>Heuvelsesteeg</b> ) en direct (vóór spoorwegovergang) rechtsaf, <b>Groep</b>			
28	Rechtdoor aanhouden ( <b>PAS OP; onoverzichtelijke bocht !</b> ) gaat over in <b>De Steeg</b>			

29	Einde weg links (Broekerweg) en dan naar rechts, <b>Oudenhorsterlaan</b>		
30	Neem de eerste weg links, <b>Lambalgseweg</b>		<b>richtingsbordje</b>
31	Einde weg links, <b>Brinkanterweg</b>		
32	Einde weg links, <b>Laagerfsweg</b> gaat over in <b>Strubbelenburg</b> (rechts aanhouden)		<b>richtingsbordje</b>
33	Kruising recht door word <b>Rottegat steeg</b>		
34	<b>Links ligt onze bestemming</b>		
35	Parkeerterrein volg aanwijzingen verkeersregeling		VKR
	<b>De Weistaar</b>		
	<b>Rottegatsteeg 6</b>		
	<b>3953 mn Maarsbergen 033-2861943</b>		