




 Deel 1: Voorthuizen – Ootmarsum (ongeveer 1 uur en 30 minuten)		Km	(Verkeers)- Post:	Opmerkingen/ tijd	
					
1	Vertrek vanaf Bunckmanplein	Bunckmanplein	0	VK-post	Wegenwacht
2	Vanaf parkeerplaats Bunckmanplein rechtsaf (ri Apeldoorn)	Hoofdstraat (bij kruising Heuvelrand VK		VK-post	
3	Rotonde rechtdoor (ri Apeldoorn)	Apeldoornsestraat	7,5		
4	Rotonde rechtsaf (ri Kootwijk)		12,5		
5	Onder viaduct door, hierna linksaf A1 op (ri Apeldoorn)	A1	15		
6	A1 volgen tot aan afslag Rijssen (over een lengte van 49 km !!)	A1 (max snelheid 120 km/uur)			
7	Afslag Rijssen nemen (Rijssen-West negeren)	Afslag 28	71		
8	Onderaan de afslag linksaf, richting Rijssen (rechts blijven rijden)	N347			
9	1e afslag rechts, richting Enter , einde afslag rechtsaf	Rijssenseweg	72		
10	Rotonde rechtdoor richting Enter	Rijssenseweg			
11	Rotonde rechtdoor richting Centrum	Rijssenseweg	73,7		
12	Einde weg linksaf richting Borne	Dorpsstraat		VK-post	Politie
13	Direct rechtsaf	BornebroekseWeg blijven volgen (let op fietspad)		VK-post	Politie
14	Voorrangskruising recht oversteken (LET OP)	Bornebroekseweg blijven volgen	75,3		
15	Weg blijven volgen (gedurende ongeveer 6 km)	Wordt Entersestraat			
16	In Bornebroek weg blijven volgen				
17	Rotonde rechtdoor	Bornsestraat			
18	Weg volgen onder A35 door (viaduct Tusveld)	Bornsestraat wordt Bornebroeksestraat	83,5		
19	Linksaf richting Zenderen en Ootmarsum	Braamhaarstraat	84,5		
20	Weg vervolgen over spoorwegovergang		85,5		
21	In Zenderen weg blijven volgen (scherpe bocht naar rechts) Opletten diverse wegen van rechts	Het Hag/Lidwinaweg/Het Hulscher			
22	Einde weg bij Rotonde 3e afslag richting Almelo Zwolle	Hoofdstraat			
23	Na 2 verkeerslichten rechtsaf richting Albergen, Tubbergen	Let op fietspad !! N744 Albergerweg	87,2		
24	Weg 4 km volgen	Albergerweg wordt Zenderseweg			
25	In flauwe bocht naar links rechtsaf slaan	Let op fietspad !! Diekersweg	91,2	Bordje	
26	Einde weg linksaf	Blijft Diekersweg		Bordje	

 Deel 1: Voorthuizen – Ootmarsum (ongeveer 1 uur en 30 minuten)				
27	Diekersweg gaat over in Weemselerweg	Weemselerweg		
28	Weg vervolgen over brug	Weemselerweg		Bordje
29	Voor bord bebouwde kom Albergen rechtsaf	Brakenweg	94,8	Bordje
30	Bij grote voorrangskruising rechtsaf bij Bouwbedrijf Haarhuis	Ootmarsumseweg	96,6	VK-post
31	Bij VK lichten N349 rechtdoor blijven volgen richting Ootmarsum	Ootmarsumseweg		
32	In Reutem bij rotonde rechtdoor en weg volgen tot Ootmarsum	Ootmarsumseweg	103,4	
33	In Ootmarsum rechtsaf ri Centrum (let op fietspad)	Almelosestraat		
34	Bij basaltkeien (straatstenen) straat linksaf ri Centrum	Grotestraat		
35	Einde weg rechts	Schiltstraat		
36	Weg volgen langs kerk	Kerkplein		
37	Weg blijven volgen (om de kerk heen)	Oldenzaalse voetpad		
38	Weg rechtdoor volgen (aan linkerhand Openluchtmuseum)	Oldenzaalse Voetpad		
39	Voor doodlopende weg linksaf richting Openluchtmuseum	aanwijzingen verkeersregelaars volgen		VK-post
40	Na afzetten op aanwijzing VK regelaars auto parkeren buiten dorp	Commanderiestraat		VK-post
41	Einde weg links	Oldenzaalsestraat		VK-post
42	Ovatonde rechtdoor	parkeren op aanwijzing verkeersregelaars		
43	1e weg links parkeren	parkeren op aanwijzing verkeersregelaars	104,5	VK-post
44	Chauffeurs via voetpad naar evenementlocatie	aanwijzingen verkeersregelaars volgen		VK-post