




## ROUTEBESCHRIJVING SENIORENTOCHT 2016

 Deel 1: Voorthuizen – Garderen			(Verkeers)- Post:	Opmerkingen/tijd
				
1	Vertrek vanaf Bunckmanplein	Bunckmanplein		
2	Vanaf Bunckmanplein rechtsaf	Hoofdstraat	VK post	POLITIE
3	2e weg rechtsaf en direct rechts aanhouden	Molenweg/Bakkersweg	Bordje R	Wegenwacht
4	5e weg linksaf	Blotekamperweg	Bordje L	
5	Kruising met Garderbroekerweg rechtdoor	Blotekamperweg	VK post	
6	Einde weg rechtsaf en dan gelijk recht/links richting A1	Brugveenseweg	Bordje R en Bordje L	
7	Brugveenseweg blijven volgen richting A1 / Stroe	Brugveenseweg (wordt Welgelegenweg)		
8	1e weg rechts	Heideweg	Bordje R	
9	1e weg rechts	Gruttoweg (onder A1 door)	Bordje R	
10	Over spoor direct 1e weg links	Stroeërschoolweg		
11	1e weg rechts	Wulpenweg	Bordje R	
12	1e weg links (nieuwbouw in)	Gentiaan	Bordje L	
13	Rechtdoor door nieuwe wijk (weg gewoon blijven volgen)	Gentiaan		
14	Met bocht mee naar rechts (Gentiaan)	Gentiaan (gaat over in Zonedauw)		
15	Einde weg links	Stroeërweg		
16	Einde weg rechts	Ericaweg		
17	1e weg links (enkele kilometers volgen)	Wolweg (spoor over)		
18	Rotonde 2e weg rechts (evt hergroeperen)	Wolweg		
19	met bocht mee naar links (richting kazerne)	Wolweg		
20	Wolweg helemaal volgen tot aan einde (= ingang kazerne)	Wolweg (bord doodlop. weg negeren)	VK post	
21	Op kazerne opvolgen aanwijzingen verkeersreg.en bordjes. <b>LET OP: max. 30 km/u over kazerneterrein; Wegenverkeerswet van toepassing !!</b>	evt. vooraf gegaan door Koninklijke Marechaussee	Bordjes volgen	
22	Route over Kamp Stroe	20 minuten op kazerne terrein		
23	Vanaf kazerneterrein rechtsaf	NN	VK	
24	Einde weg linksaf	Wolweg		
25	Rotonde 1e weg rechtsaf	Provinciale weg N310		
26	Rotonde 1e weg rechtsaf	Apeldoornsestraat		
27	3e weg links	Ouwendorperweg	VK post	
28	Bij V splitsing rechts aanhouden	Ouwendorperweg		

ROUTEBSCHRIJVING SENIORETOCHT 2016

29	<i>Kruising rechtdoor</i>	<b>Koesteeg</b>		
30	<i>Kruising met Uddelerweg linksaf (richting Garderen)</i>	<b>Koningsweg</b>	<b>VK politie</b>	
31	<i>In Garderen bij Shell (SPAR) linksaf</i>	<b>Smitstraat</b>	<b>VK post</b>	
32	<i>Einde weg rechtsaf</i>	<b>Oud Millingseweg</b>		
33	<i>1e weg links</i>	<b>Mazenhofstraat</b>		
34	<i>Einde weg links</i>	<b>Hogesteeg</b>	<b>VK post</b>	
35	<i>Rechtsaf bij Zandsculpturen / Overbosch</i>	<b>Hooiweg</b>	<b>VK post</b>	Fietspad!
36	<i>Parkeren op aanwijzingen verkeersregelaars</i>	<b>Overbosch</b>	<b>VK post</b>	