




ROUTEBESCHRIJVING SENIORENTOCHT 2015

 Deel 1: Voorthuizen – Soesterberg (Militair Museum)			Km	(Verkeers)-Post:	Opmerkingen/tijd
					
1	Vertrek vanaf Bunckmanplein	Bunckmanplein			
2	Vanaf Bunckmanplein linksaf	Hoofdstraat	0	VK post	Wegenwacht
3	Op rotonde De Punt rechtdoor richting Terschuur	Hoofdstraat, gaat over in Rijksweg			
4	Op rotonde rechtdoor richting Terschuur	Rijksweg			
5	Rechtsaf bij 2 witte bollen in de berm	Den Akker	3,4	bordje	
6	Einde weg rechtsaf	Akkerweg	4,4		
7	Einde weg linksaf	Schoenlapperweg	5,6		
8	1e weg linksaf	Woudweg	5,9	bordje	
9	In Appel rechtsaf	Kamersteeg	7,7	bordje	
10	Einde weg rechtsaf	Barneveldseweg	9	VK post	Wilma W.
11	Na Total benzinstation 1e weg linksaf	Slichtenhorsterweg	11,1	VK post	Nico R.
12	Na 2,7 kilometer (bij verbodsbord) weg volgen	Slichtenhorsterweg	13,8		
13	Einde weg links aanhouden	Oude Amersfoortseweg	14,2	bordje	
14	Einde weg rechtsaf	Van Dijkhuizenstraat	15,5		
15	Einde weg linksaf	Amersfoortseweg		VK post	Politie
16	Rotonde rechtsaf richting Bunschoten-Spakenburg	Arkemheenweg	17		
17	2 x Rotonde rechtdoor	Arkemheenweg			
18	Bij rotonde, 1e afslag rechtsaf	Arkemheenweg			
19	2 x Rotonde rechtdoor	Arkemheenweg		bordje	
20	Op rotonde 1e afslag rechtsaf ri Bunschoten-Spakenburg	Arkemheenweg			
21	Rotonde rechtsaf ri Bunschoten-Spakenburg (over A 28)	Bunschoterweg	18,4		
22	Weg volgen tot beb.kom Bunschoten-Spakenburg Rotonde rechts	Oostelijke Randweg			
23	Op rotonde 1e weg rechts (rechtdoor)	Oostelijke Randweg	24		
24	Op rotonde 2e afslag (richting Centrum)	Oostelijke Randweg			
25	Op rotonde 3e afslag	Zuidwenk	26,1		
26	1e weg rechtsaf richting Centrum	Oostsingel		bordje	
27	Einde weg linksaf en weg volgen tot bruggetje	Weikamp	26,9		
28	Rechtsaf bruggetje over	Bruggetje			
29	Direct rechtsaf richting Eemdijk	Oude Schans			

ROUTEBESCHRIJVING SENIORENTOCHT 2015

30	<i>Oude Schans wordt Westdijk (Langs voetbalstadion de dijk op)</i>	Westdijk	27,5		
31	<i>Dijk volgen en 1e weg links</i>	Fokjesweg		bordje	
32	<i>Einde weg rechtsaf</i>	Vaartweg	30,8		
33	<i>In Eemdijk vlak voor veerpont linksaf richting Eembrugge</i>	Eemdijk	32,4		
34	<i>Eemdijk volgen tot aan voorrangskruising. Rechtsaf ri Baarn</i>	Bisschopsweg	36,5		
35	<i>3 x rotonde rechtdoor richting Baarn</i>	Bisschopsweg wordt Eemweg/Eemstraat			
36	<i>1e weg linksaf</i>	Tromplaan			
37	<i>Einde weg linksaf</i>	Faas Eliaslaan			
38	<i>1e weg rechtsaf</i>	Javalaan			
39	<i>Verkeerslichten rechtdoor richting Soest</i>	Javalaan wordt Stationsweg/spoorweg oversteken/let op wegen van rechts!			
40	<i>Bij kruising met verkeerslichten linksaf ri Lage Vuursche</i>	Hoge Vuurseweg			
41	<i>Weg blijven volgens tot door Lage Vuursche. Einde weg linksaf</i>	Embranchementweg (naam niet zichtbaar)			
42	<i>Einde weg linksaf richting Soest</i>	Biltseweg			
43	<i>Na tankstation Tinq eerste weg rechts</i>	Wieksloterweg WZ		bordje	
44	<i>Einde weg links</i>	Insingerstraat			
45	<i>Insingerstraat blijven volgen na bocht naar rechts</i>	Den Blieklaan			
46	<i>Einde weg linksaf</i>	blijft Den Blieklaan			
47	<i>Linksaf spoor over</i>	Foekenlaan			
48	<i>3e weg rechts</i>	Esdoornlaan		bordje	
49	<i>Na lichte bocht naar rechts weg volgen</i>	Dennenweg			
50	<i>Voorrangsweg rechts</i>	Soesterbergsestraat		VK post	Nico O.
51	<i>Na spoorwegovergang hm paal 2.8 rechtsaf</i>	Soester Hoogt		VK post	Jacq L.
52	<i>Einde weg rechts</i>	Verlengde Paltzerweg			
53	<i>Na passeren slagbomen 1e weg linksaf</i>	Aanwijzingen verkeersregelaars		bordje	
54	<i>Einde weg rechts vliegveld oprijden</i>	Aanwijzingen verkeersregelaars		VK post	Thea D.
55	<i>Op vliegveld aanwijzingen volgen verkeersregelaar</i>	Aanwijzingen verkeersregelaars		VK post	Evert van S.